

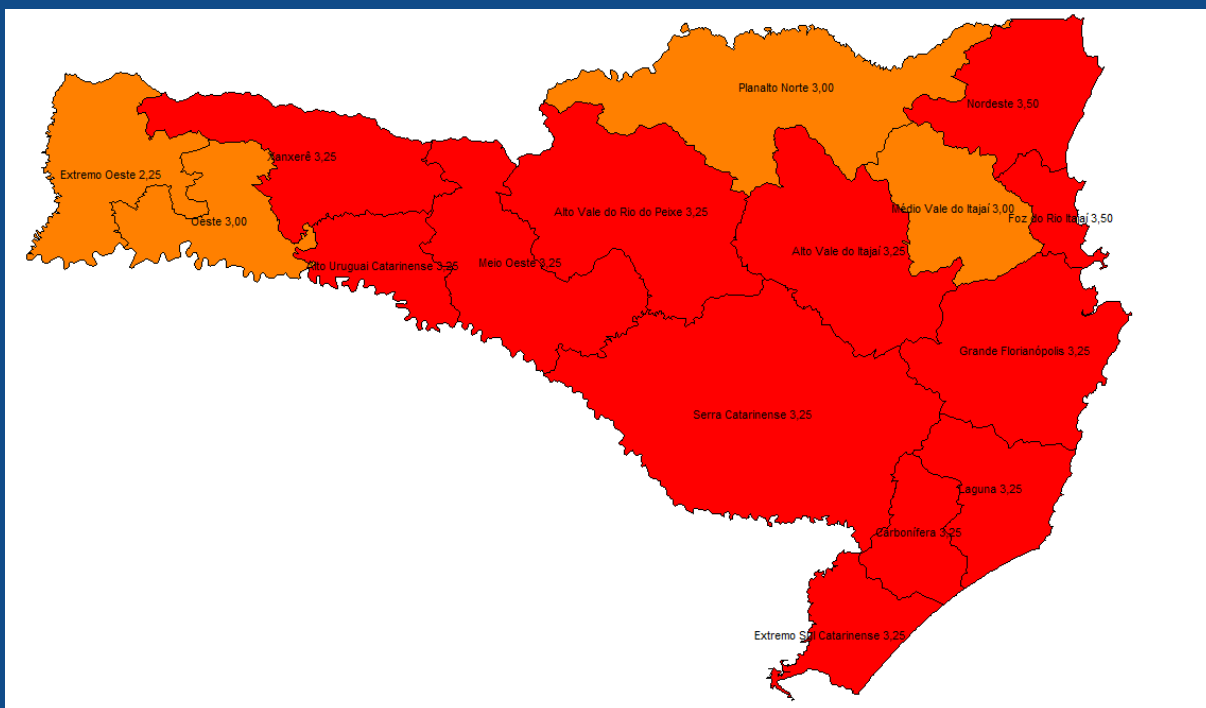
INFORMATIVO DE ATUALIZAÇÃO DA AVALIAÇÃO DE RISCO POTENCIAL

11/08/2020

A partir da Portaria SES no. 464 de 03 de Julho de 2020 ficou instituído o Programa de Descentralização e Regionalização das Ações de Combate à COVID-19 em Santa Catarina.

O monitoramento realizado a partir de dados regionais apontam que o **Risco Potencial de cada região de Saúde do Estado** (vide <http://www.coronavirus.sc.gov.br/gestao-da-saude/> > **Apoio à Decisão** para acompanhamento)

A atualização do risco potencial das regiões do estado segue no mapa abaixo. Da avaliação realizada no dia 04/08/2020 para a avaliação do dia 11/08/2020, 5 (cinco) regiões foram reclassificadas do **Risco Grave** para **Gravíssimo (Alto Uruguai Catarinense, Grande Florianópolis, Laguna, Serra Catarinense e Xanxerê)**, e ao total são **12** das 16 com esta classificação. Uma região classificadas com nível **Gravíssimo** na semana anterior foi reclassificadas para **Grave** com nota 3,0, ou seja, ainda muito próxima do nível **Gravíssimo (Médio Vale do Itajaí)**. **Extremo Oeste, Oeste e Planalto Norte** permanecem classificadas como **Grave**.

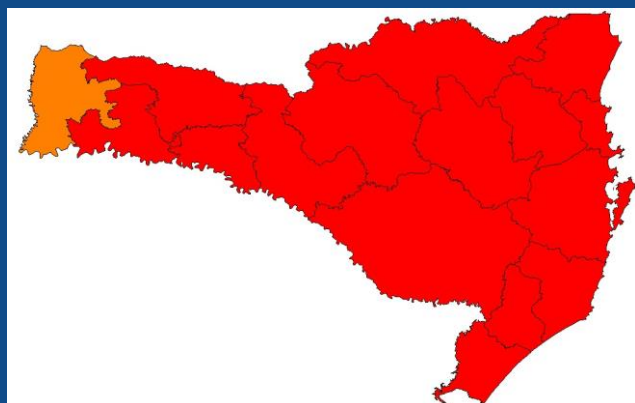


Documento preliminar à divulgação no site. Apenas para circulação entre gestores

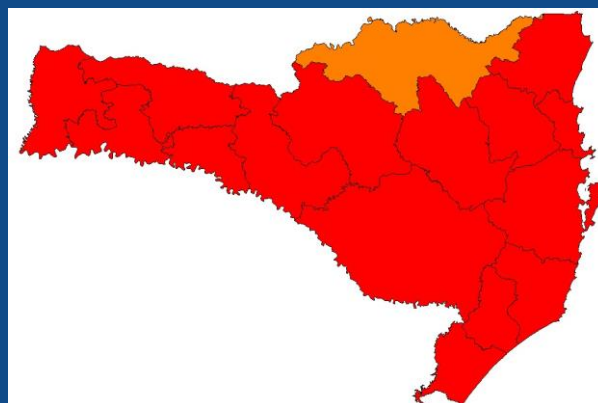
INFORMATIVO DE ATUALIZAÇÃO DA AVALIAÇÃO DE RISCO POTENCIAL

04/08/2020

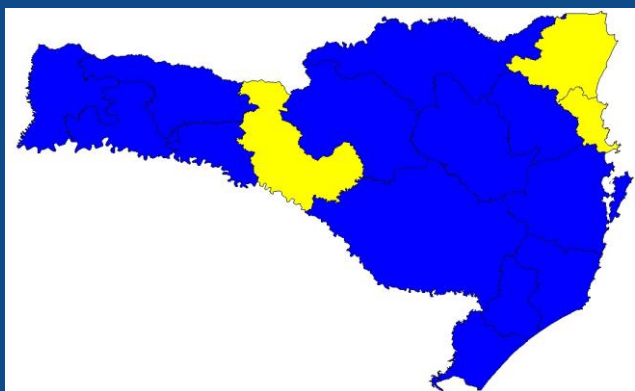
A Avaliação de Risco Potencial tem quatro dimensões de prioridade, cujos resultados são apontados nos mapas abaixo.



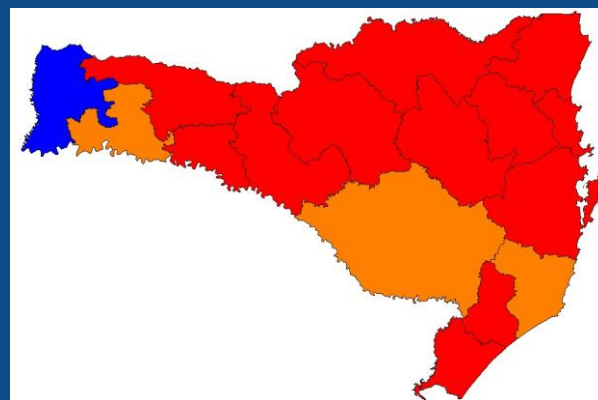
Dimensão
Isolamento Social



Dimensão Investigação,
testagem e isolamento de casos



Dimensão Reorganização de
fluxos assistenciais



Dimensão
Ampliação de leitos

É importante informar quais foram as medidas adotadas pelas regiões e municípios pelo e-mail coes@saude.sc.gov.br para que a SES possa acompanhar seu impacto no número de casos.

Documento preliminar à divulgação no site. Apenas para circulação entre gestores